

Бактрия как политическая единица Персидской империи

Юлия Кухарчик



К содержанию

Бактрия всегда была интересным этническим объединением в составе бывшей Персидской империи. Археологами установлено, что на территории Северной Бактрии возникновение первых оседлых поселений относится к VI-III тыс. до н.э. [1] Таким образом, очевидно, что Северная Бактрия была одним из древних очагов оседлой культуры, и поэтому тем более не стоит забывать о тяжелых климатических условиях, в которых развивались археологические культуры региона.

Очевидно, что Бактрия (Β'ακτρια) – это термин греческого происхождения. Античные авторы употребляли для обозначения народа бактрийцев в основном формы Β'ακτριοι и Βακτριανοι, а для названия страны бактрийцев -- Βακτρια и Βακτριανρτη [8, с.6].

Согласно же персидским источникам Бактрия выступает как одна из стран (dahyu-), входящих в Персидскую империю, – Βâxtri-. Хотя некоторые специалисты (во главе с Р. Кентом) настаивают, что данная форма имеет особенности, характерные для мидийского и авестийского языков, и следовательно собственно персидскую форму выводят из эламского *Βâxçi-[2]. Соответственно и сама бактрийская форма должна была отличаться от наблюдаемой в древнеперсидских надписях, и её реконструируют как Βâxθri-[8, с.8].

Этимология данного названия точно не ясна. Вообще сложно однозначно сказать, от какого корня произошел этот термин. Наиболее очевидная форма, которая приходит в голову – *bahtar*, от авестийского *baħdra* – “доля”, “порция”. Суффикс *-tar(ta)* образует причастие, и, таким образом, термин означает “тот, кто имеет (представляет) надлежащую долю” [1, с.923]. Другие возводят название Бактрии к слову «бахтар» – «восток», что отражает, таким образом, направление миграции бактрийцев с их первоначальной родины, находящейся на западе.

Если верить античным авторам, то название Бактрии происходит от названия главного города, поскольку часто и к городу, и к стране в древних источниках

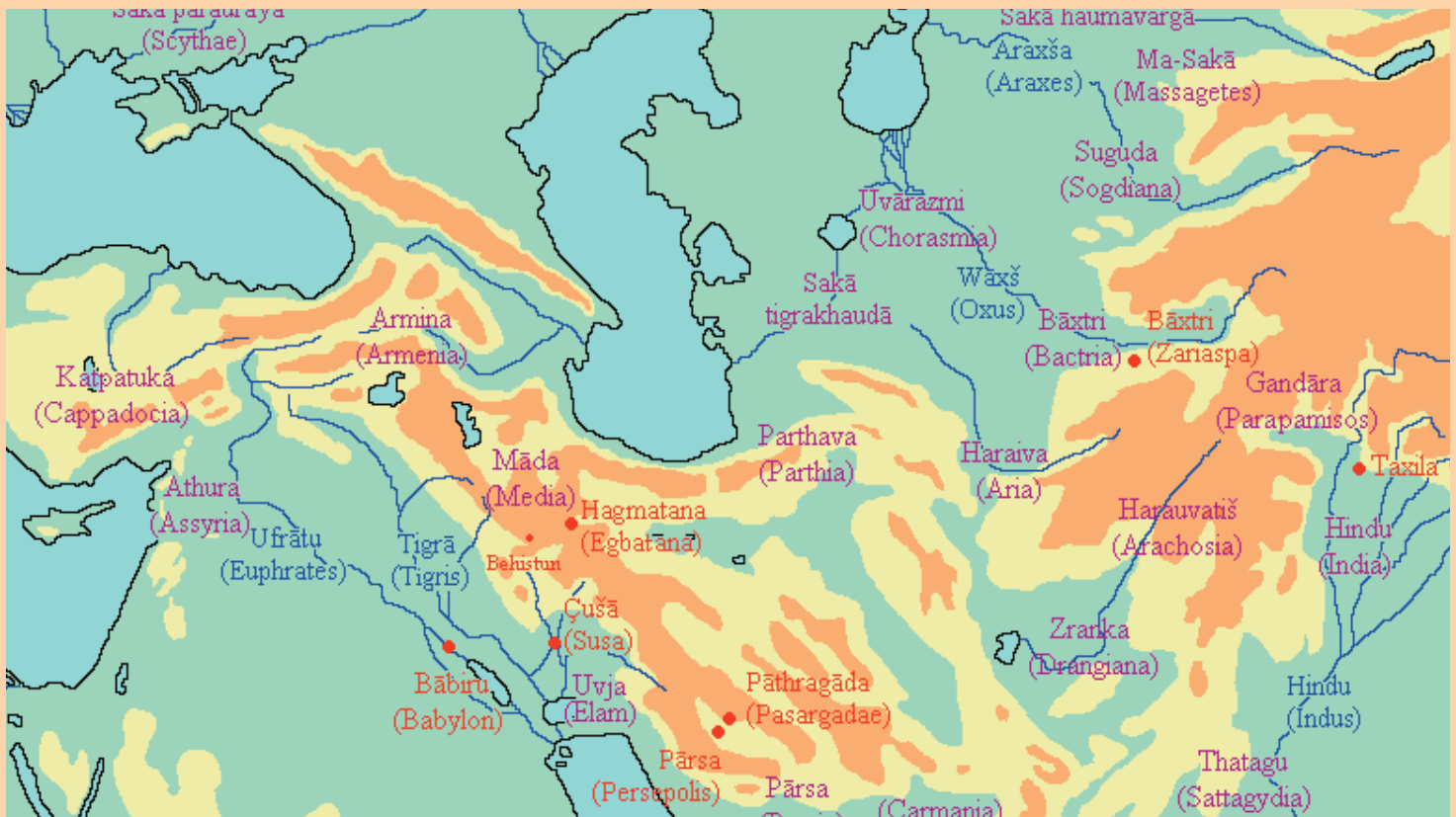
применялось одно и то же название название страны восходит к названию реки Бактр (Балхаб).

Древнейшим сохранившимся античным (греческим) текстом, в котором содержится название бактрийцев, является трагедия Эсхила «Персы», датированная 472 гг. до н.э. Но, если рассматривать фактическое происхождение материала, то оно принадлежит Гекатею [3], поскольку именно к нему восходит перечень сатрапий Геродота.

Однако в персидских надписях название Бактрии фигурирует раньше. В Бехистунской надписи Дария I, созданной в промежутке с 522 по 520 гг. до н.э., название Бактрии, во-первых, встречается в перечне стран [4, Beh. 1. 9-17], входящих в империю Ахеменидов, во-вторых, во время описания восстания в Маргиане [4, Beh. 3.13; 11-21]. В абсолютном большинстве персидских источников (надписи Дария I в Накш-и Рустаме, Сузах, Персеполе и Антидэвовской надписи Ксеркса) Бактрия находится между Ареей (Haraiva) и Согдианой (Suguda). В Бехистунской надписи между Ареей и Бактрией помещен еще Хорезм (Uvârazmiy). Скорее всего, такой перечень сатрапий отражал реальное их географическое расположение.

Бактрия располагалась в бассейне Верхней Амударьи. Вообще, надо правильно понимать, что представляла собой страна. Бактрия – это цепь оазисов. Она всегда поражала резким контрастом плодородных земель и окружающих их пустынь. Именно в оазисах и долине Амударьи и её притоков находились плодородные земли страны. Всё население страны можно разделить на две группы: оседлое население и кочевники.

Практически всю территорию Бактрии очерчивали естественные границы. На юге ею служил хребет Гиндукуш. На севере Бактрию ограничивала сама Амударья, однако на коротком отрезке переправ примерно от Келифа до Керки граница проходила по юго-западным окраинам Гиссарского хребта. На западе в ахеменидское время к Бактрии присоединялась Маргиана (большой Мервский оазис в долине реки Мургаб) с восточной границей не так всё од-

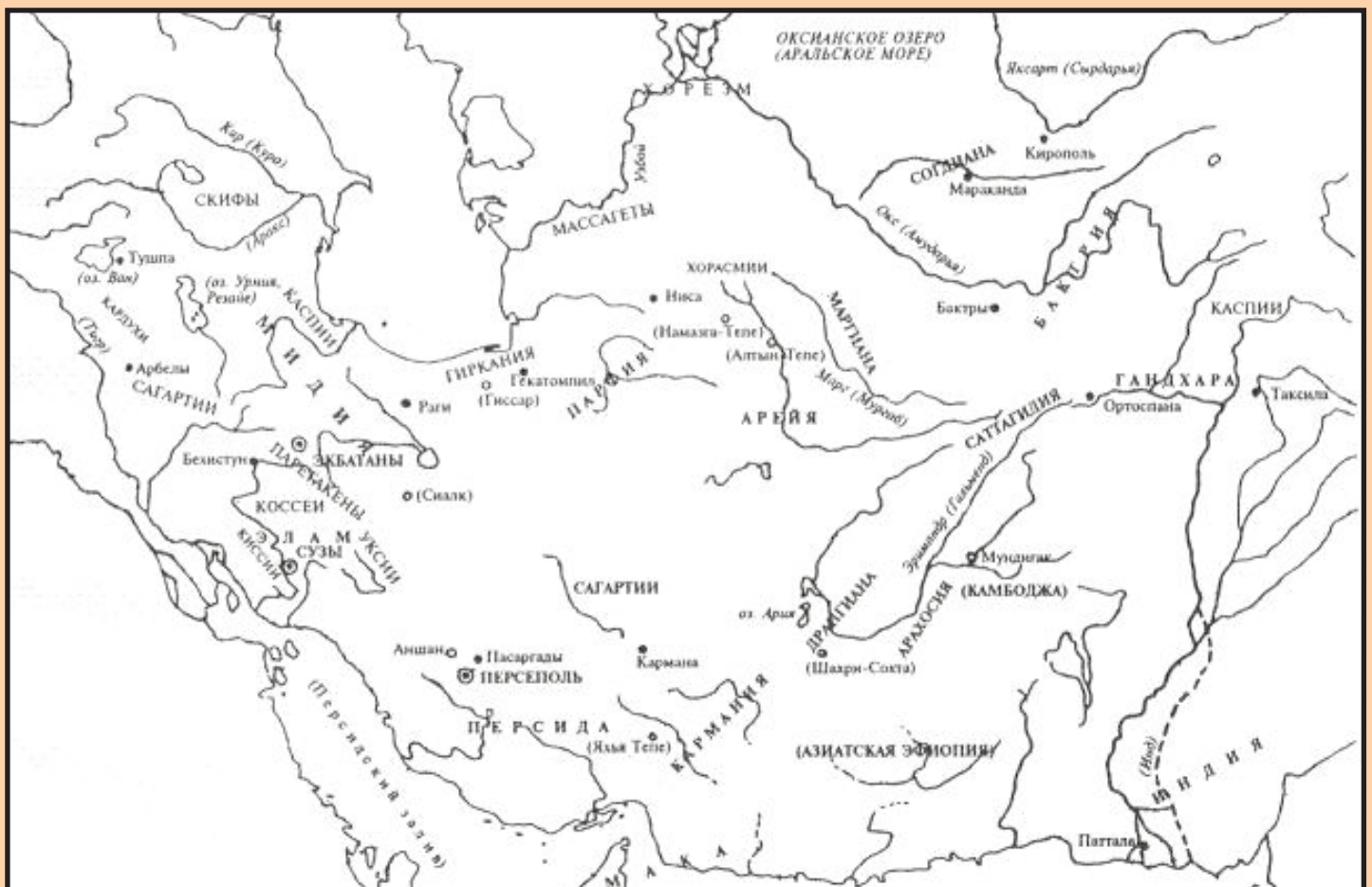
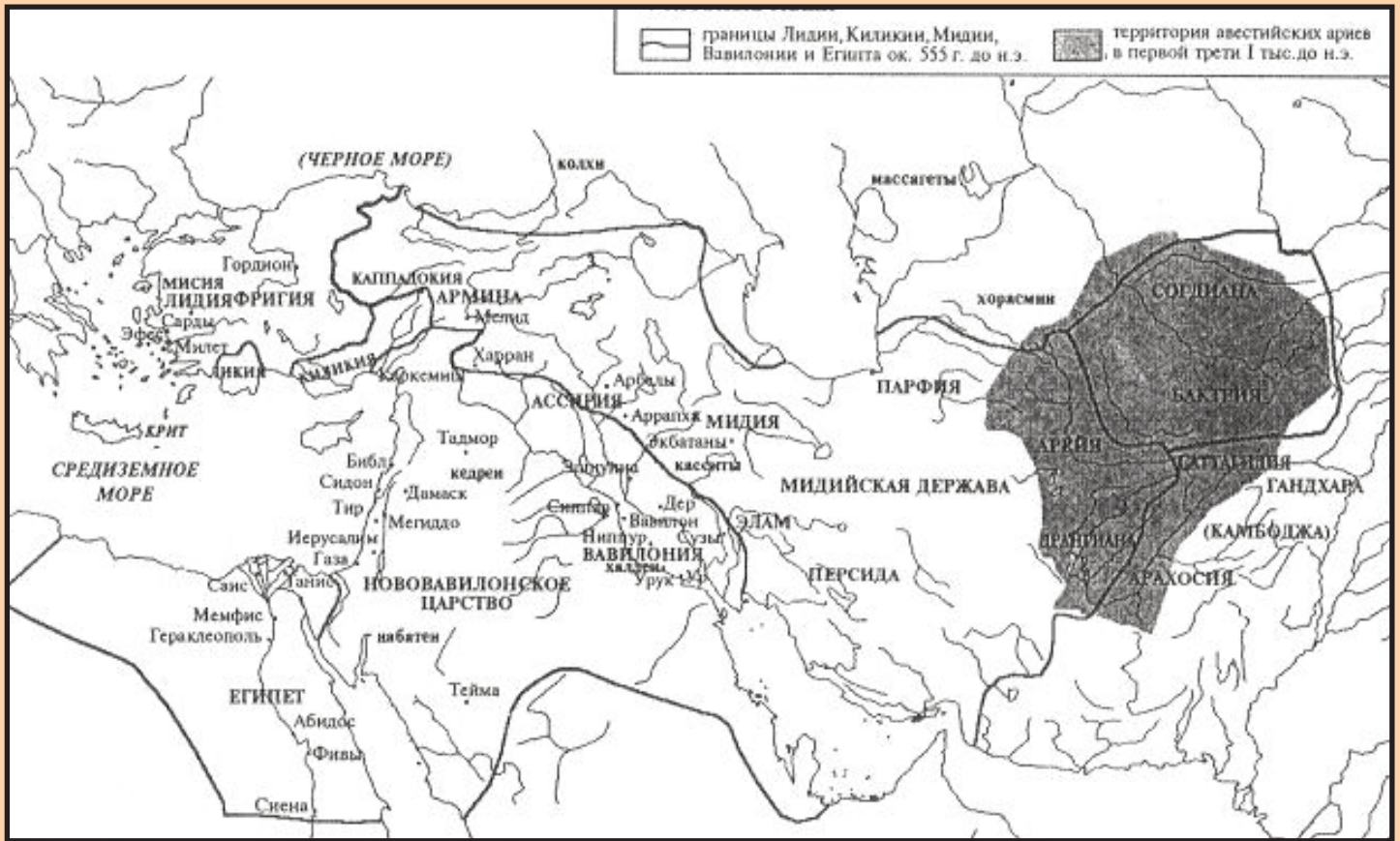


нозначно, так как согласно различным данным в состав Бактрии включают разные племена[5, с.704, 706]. Таким образом, Бактрия занимала территорию современных Юж. Таджикистана, Юж. Узбекистана и Сев. Афганистана.

Бактрия вошла в состав Персидской империи в период между 539 и 530 гг. до н.э. или в период с 547 по 539 гг. до н.э., после похода Кира Великого, основателя империи. Впрочем, обе версии имеют объективные доказательства как за, так и против. Однако, скорее всего, присоединение Бактрии к империи Ахеменидов произошло в период между 539 и 530 гг. до н.э. Естественно, что водораздельной датой стало завоевание Вавилона в 539 г. до н.э. Геродот, говоря о дальнейших планах царя после взятия Вавилона (Бактрия, саки, Египет) [2, I.178], создаёт впечатление хронологической последовательности событий. Кир сначала покорил Бактрию, а затем отправился к сакам, где и погиб в 530 г. до н.э. и, следовательно, до Египта дойти не успел. После покорения оседлых областей Бактрии и Согды, Кир столкнулся с очень серьёзной силой – объединением сакских племен. Вполне естественно, что проводить такую агрессивную политику вглубь восточных степей можно только при условии стабильного положения в центральных районах, особенно в Вавилонии. Всё-таки Бактрия имела период самостоятельного существования ещё до Ахеменидов и была неслабым соперником. Тем более она всегда занимала важное положение в ре-

гионе, поскольку только через неё можно был попасть в Индию (через единственный проход Гиндукуша). Согласно археологическим данным, ещё в доахеменидский период, $\frac{3}{4}$ II тыс. до н.э., на территории Бактрии формируется территориально-политическая общность номного или оазисного типа[4]. Поселение Джар-Кутан, в Северной Бактрии, ознаменовавшись с отчётами археологических экспедиций, можно сопоставить с номным государством[5]. Покорив Бактрию, Кир включает её в состав Персидской империи. Вся территория империи, как известно, была разделена на сатрапии, которые управлялись сатрапами. При Дарии I, согласно списку Геродота, их было 20[2, III.89-94]. Бактрия входила в XII округ. Однако в персидских источниках страны, входящие в империю и перечисляемые царями, называются дахью. Специфика этого региона заключается в делении населения Бактрии на представителей оседлой культуры и кочевые племена, аналогично делению ландшафта данной области на оазисную часть и степную. Соответственно и в хозяйственном плане она размежевывалась на регион с земледельческой культурой и кочевым хозяйством, то есть, в Бактрии разводили отличных лошадей[3, VIII.3]. Очевидно, что заниматься земледелием можно было лишь с использованием ирригационных систем[6]. Было также развито горнодобывающее дело. Бактрия изобиловала полезными ископаемыми: лазуритом, золотом[4, DSf], бронзой, железом.

Ближний и Средний Восток в середине VI в. до н.э.



Греческие и персидские источники донесли до нас имена некоторых сатрапов Бактрии. В Бехистунской надписи Дарий называет сатрапом одного из своих приверженцев, Дадаршиша, который помогал ему успокаивать восставшие народы на востоке страны, но уже к концу его царствования там правит царский сын Ариамен. При Ксерксе в качестве правителей Бактрии фигурируют одновременно два лица – Маси-

ста и Гистасп, оба брата Ксеркса, оба участника похода в Грецию в 480 г. до н.э. До сих пор сложно точно определить, кто из них какие функции выполнял. К моменту смерти Ксеркса в 465 г. до н.э. и воцарения Артаксеркса I в Бактрии в качестве сатрапа находится Гистасп, названный братом царя. Вскоре, в 462 г. до н.э. сатрапом уже назван Артабан. При Дарии III сатрапом Бактрии был Бесс.

Примечания:

- [1] В столь ранний период и до II тыс. до н.э. речь идет исключительно о Северной Бактрии, т.к. долины крупных рек правобережья Амударьи оставались неосвоенными.
- [2] Подробнее см.: Kent R.G. *Old Persian Grammar, Texts, Lexicon*, 2nd rev. ed., New Haven, 1953
- [3] Гекатей Милетский (ок. 546-480 до н. э.), древнегреческий историк, географ. Автор "Землеописания" (дошло в отрывках) - одной из первых работ страноведческого характера - и "Генеалогии" (сохранились фрагменты), содержащей греческие мифы и предания.
- [4] Согласно советской типологии ранних государств наиболее древним является город-государство или ном. Дьяконов И.М. и Якобсон В.А. на примере Шумера III тыс до н.э. выделили определённые признаки государств подобного типа: 1) небольшой объем; 2) расположение в пределах одной территориальной общины, или (чаще) нескольких связанных между собой общин; 3) естественные границы; 4) центр поселения формируется у храма главного божества, вокруг которого имелась администрация, арсенал, ремесленные мастерские, продовольственные склады; 5) стены, окружающие эту территорию. Подробнее см.: Дьяконов И.М., Якобсон В.А. «Номовые государства, территориальные царства, полисы и империя. Проблемы типологии//ВДИ, 1982 №2».
- [5] Однако отсутствует письменность, обязательный признак номового государства. В то же время Дьяконов И.М. утверждал, что существовали примитивные государства, не знавшие письменности.
- [6] Здесь была развита система подземных каналов с выходящими на поверхность колодцами, называемых кяризами.

Литература:

1. Bartholomae Ch. *Altiranisches Wörterbuch*. Strassburg, 1904
2. Геродот. *История*. М., 2005
3. Квинт Курций Руф, VIII, 3 *История Александра Македонского (сохранившиеся книги)/под ред. Соколова В.С.* М., 1963
4. Транскрипции надписей персидских царей на <http://www.livius.org>
5. *История Древнего Востока. От ранних государственных образований до древних империй* ./ Под ред. Седова А.В. Т.4, М., 2004
6. Дьяконов И.М., Якобсон В.А. "Номовые государства, территориальные царства, полисы и империя." Проблемы типологии//ВДИ, 1982 №2
7. Пугаченкова Г.А., Ртвеладзе Э.В. *Северная Бактрия – Тохаристан*. Ташкент 1990
8. Пьянков И.В. *Бактрия в античной традиции*. Душамбе, 1982
9. Карты на сайте <http://www.edapkov.narod.ru>