


Министерство образования Республики Беларусь
Учебно-методическое объединение вузов Республики Беларусь
по гуманитарному образованию

УТВЕРЖДАЮ

Первый заместитель Министра образования
Республики Беларусь


(подпись)

А.И.Жук

20.04.2009
(дата утверждения)

Регистрационный № ТД-Е. 126/тип.


Экономическая и социальная география зарубежных стран

Типовая учебная программа

**Для высших учебных заведений по специальности
1 – 23 01 01 «Международные отношения»**

СОГЛАСОВАНО

Председатель учебно-методического объединения вузов Республики Беларусь по гуманитарному образованию, профессор





(подпись) В.Л. Клюня

(дата)

СОГЛАСОВАНО

Начальник Управления высшего и среднего специального образования


(подпись) Ю.И. Миксюк

20.04.2009
(дата)

Первый проректор Государственного учреждения образования «Республиканский институт высшей школы»


(подпись)

И.В. Казакова

07.04.2009
(дата)

Эксперт-нормоконтролер


(подпись)

С.М. Артемьева

07.04.2009
(дата)

Минск 2009

СОСТАВИТЕЛИ:

Л.М.Гайдукевич, заведующий кафедрой международного туризма факультета международных отношений Белорусского государственного университета, кандидат исторических наук, доцент;

Н.И. Полещук, старший преподаватель кафедры международного туризма факультета международных отношений Белорусского государственного университета;

О.С. Мозговая, старший преподаватель кафедры международного туризма факультета международных отношений Белорусского государственного университета.

РЕЦЕНЗЕНТЫ:

Кафедра экономической географии и охраны природы учреждения образования «Белорусский государственный педагогический университет имени М.Танка»

Н. Г. Белковская, доцент кафедры экономической географии и природы учреждения образования «Белорусский государственный педагогический университет имени М.Танка», кандидат географических наук

Е. Г. Киреенко, доцент кафедры международного туризма Института предпринимательской деятельности, кандидат экономических наук

РЕКОМЕНДОВАНА К УТВЕРЖДЕНИЮ:

Кафедрой международного туризма факультета международных отношений Белорусского государственного университета,
(протокол № 8 от 30 апреля 2008 г.);

Научно-методическим советом Белорусского государственного университета
(протокол № 4 от 22 мая 2008г.);

Научно-методическим советом по гуманитарным специальностям учебно-методического объединения вузов Республики Беларусь по гуманитарному образованию (протокол № 3 от 7 октября 2008года).

Ответственный за выпуск: Н.И. Полещук

1. Пояснительная записка

Концепция дисциплины “Экономическая и социальная география зарубежных стран” позволяет рассмотреть современное состояние, закономерности и проблемы социально-экономического развития населения и хозяйства мира. Особое внимание уделено отображению экономико-географической специфики основных регионов мира и ведущих государств, выявлению существующих между ними взаимосвязей.

Настоящий курс является основой последующего изучения студентами специальности 23 01 01 «Международные отношения» особенностей экономического и политического развития стран и регионов, специфики межгосударственных связей между странами.

Выпускник должен:

знать:

- основные проблемы развития человечества, их региональным особенностям, путям их разрешения;
- этапы трансформации политической карты мира в XX ст.;
- основные критерии типологии стран по экономическому и социальному развитию;
- региональную характеристику природно-ресурсного потенциала;
- основные интеграционные организации, и специфику их функционирования;
- специфику и перспективы социально-экономического развития стран и регионов.

Основными задачами курса являются:

- рассмотрение глобальных проблем человечества и путей их решения;
- изучение основных этапов трансформации политической карты мира;
- анализ причин неравномерного развития отдельных стран и регионов;
- знакомство с основными демографическими изменениями, происходящими в современном мире;
- изучение географии природно-ресурсной базы человечества и динамики ее использования;
- изучение ведущих (базовых) отраслей промышленности, сельского хозяйства;
- раскрытие особенностей экономико-географического развития ведущих стран и регионов мира.

Выпускник должен:

уметь:

- систематизировать экономико-социальных факторов развития стран и регионов;
- производить рыночную оценку природно-ресурсного потенциала страны (региона);
- самостоятельно проводить анализ экономико-географического развития отдельной страны с изложением результатов в реферативной форме;
- характеризовать регионально-отраслевую специфику развития промышленности, сельского хозяйства, транспорта;

- производить прогнозную оценку развития отдельных стран и регионов.

Курс «Социально-экономическая география зарубежных стран» тесно интегрирован с такими учебными дисциплинами как «География международного туризма», «Социально-экономическая география зарубежных стран (региона)», «Мировая экономика и международные экономические отношения».

В процессе изучения курса студенты приобретают практические навыки работы с картографическим материалом, статистическими данными географического, экономического и социального характера, умения анализировать различную страноведческую информацию, исследовать макросреду и конъюнктуру стран-участников мирового рынка. Всего по изучению дисциплины отводится 128ч., из них 68 аудиторных часов, в т.ч. 40 часов лекционных, 28 часов семинарских, 7 часов – контролируемой самостоятельной работы.

Курс состоит из четырех взаимосвязанных разделов: глобальных проблем среды обитания человечества; политико-административного устройства стран, географии мирового хозяйства и регионально-страноведческой характеристики.

2. Примерный тематический план

№ п/ п	Содержание курса		Всего аудит. часов	Лек- ции	Семина. и практ. заня- тия
	Разделы	Темы			
1.	Среда обита- ния: ресурсы и проблемы	1. Глобальные проблемы и перспективы развития челове- чества	4	4	
		2. Мировые природные ресур- сы и их освоение	4	2	
2.	Политическое, административное и эконо- мическое уст- ройство стран мира	3. Трансформация политиче- ской карты мира	4	2	2
		4. Классификация стран мира	2	2	
		5. Население мира	4	2	2
3.	География ми- рового хозяйст- ва и перспекти- вы его разви- тия	6. География мирового хозяй- ства	4	2	2
		7. Международно- географическое разделение труда	2	2	
		8. Роль НТП в развитии миро- вого хозяйства	4	2	2
		9. География мировой про- мышленности	6	4	2
		10. География мирового агро- промышленного комплекса	4	2	2
4.	Социально- экономическое развитие стран и регионов	11. Социально-экономическое развитие стран Западной Евро- пы	8	4	4
		12. Социально-экономическое развитие стран Юго-Восточной Азии	6	4	2
		13. Социально-экономическое развитие стран Северной и Ла- тинской Америки	4	2	2
		14. Социально-экономическое развитие стран Африки	6	2	4
		15. Экономико-географическая характеристика стран ЦВЕ и СНГ (сравнительный анализ)	6	4	2
Итого:			68	40	28

3. Содержание учебного материала

Раздел I. Среда обитания: ресурсы и проблемы

Тема 1. Глобальные проблемы и перспективы развития человечества

Основные глобальные проблемы. Проблема мира и разоружения. Демографическая проблема, проблема продовольственного обеспечения населения и нищета. Экологическая проблема. Конференция в Рио-де-Жанейро (1992 г.), вопросы устойчивого развития и “Повестка дня на XXI век”.

Тема 2. Мировые природные ресурсы и их освоение

Возобновляемые и невозобновляемые природные ресурсы. Комплексная оценка мировых запасов минеральных ресурсов и их региональная специфика размещения. Характеристика основных энергетических ресурсов. Нефть, природный газ и каменный уголь — состояние и перспективы их добычи. Характеристика сырьевой базы для черной и цветной металлургии. Ядерное сырье и проблемы развития атомной энергетики.

Раздел II. Политическое, административное и экономическое устройство стран мира

Тема 3. Трансформация политической карты мира

Основные этапы формирования политической карты мира, их особенности и отличия. Поэтапная характеристика изменений политической карты мира. Современная политическая карта мира. Основные тенденции трансформации политической карты мира в конце XX и начале XXI века. Политико-административное устройство. Характеристика основных понятий: республика, монархия, унитарное и федеративное устройство, заморские департаменты и управляемые территории.

Тема 4. Классификация стран мира

Классификация стран по уровню экономического и социального развития, индексу развития человеческого потенциала (ИРЧП). Основные интеграционные объединения и союзы, их воздействие на развитие стран и регионов.

Тема 5. Население мира

Современные тенденции демографического развития в мире и его региональные особенности. Характеристика первого и второго типов воспроизводства населения. Урбанизация и занятость населения, крупнейшие агломерации мира, проблемы их развития. Ложная (“трущобная”) урбанизация. Миграционные волны. Причины возникновения внутренних и внешних миграций. Современная иммиграция и ее особенности. Основные мировые и национальные религии, их место и роль в общественном развитии.

Раздел III. География мирового хозяйства и перспективы его развития

Тема 6. География мирового хозяйства.

Особенности развития мирового хозяйства в конце XX – начале XXI ст. Этапы формирования мирового хозяйства и их особенности. Мировое производственное и финансовое сотрудничество. Свободные экономические зоны, их классификация и особенности развития. Функционирование свободных экономических зон в высокоиндустриальных странах, новых индустриальных стран, в странах с переходной экономикой и в развивающихся странах. Технопарки, технополюсы, парки высоких технологий.

Тема 5. Международное географическое разделение труда.

Виды территориального разделения труда и особенности его функционирования. Международное разделение труда и особенности экономического развития. Место и роль транснациональных корпораций в современном развитии.

Тема 7. Роль научно-технического прогресса в развитии мирового хозяйства.

География мировой науки и характеристика основных регионов мировой науки. Значение для мирового хозяйства технико-информационных отраслей. Важнейшие регионы мировой информационной индустрии. Особенности социально-экономического развития Беларуси в эпоху научно-технического прогресса.

Тема 9. География мировой промышленности.

Современное состояние и перспективы развития мировой промышленности; структура мировой промышленности. Региональные особенности развития машиностроения (станкостроение, автомобилестроение, судостроение, электронная промышленность). География черной и цветной металлургии, особенности их современного развития. Мировая химическая промышленность, отраслевая структура и основные регионы развития. Мировая энергетика, характеристика отраслевой и территориальной ее структуры. География мирового транспорта.

Тема 10. География мирового агропромышленного комплекса.

Агропромышленный комплекс и типы сельского хозяйства. Основные отрасли сельского хозяйства и перспективы их развития. “Зеленая революция”, региональные особенности ее проявления и влияния на сельскохозяйственное производство.

Раздел IV. Социально-экономическое развитие стран и регионов

Тема 11. Социально-экономическое развитие стран Западной Европы

Особенности экономического и социального развития стран региона в 90-е годы XX ст. Экономико-географическая характеристика Германии, Франции, Швеции. Сравнительная характеристика социально-экономического развития стран Центральной и Восточной Европы (Польша, Чехия, Венгрия, Болгария, Румыния, Словакия).

Тема 12. Социально-экономическое развитие стран Юго-Восточной Азии

Экономико-географическая характеристика Японии, КНР, Индии, НИС. Особенности исторического развития стран региона. Демографическая ситуация в регионе. Экономические и социальные проблемы стран региона.

Тема 13. Социально-экономическое развитие стран Северной и Латинской Америки

Особенности современного социально-экономического развития США, Канады. Сравнительная характеристика современного экономического и социального развития Чили, Аргентины, Бразилии.

Тема 14. Социально-экономическое развитие стран Африки

Особенности экономического и социального развития стран региона в конце XX – начале XXI столетия. Деятельность ООН, других международных организаций по оказанию помощи странам региона в разрешении острых экономических и социальных проблем. Экономико-социальная характеристика развития Египта, ЮАР.

Тема 15. Экономико-географическая характеристика стран ЦВЕ и СНГ (сравнительный анализ)

Политическая трансформация в странах регионов в 90-х годах XX ст. Особенности географического положения и хозяйственного развития стран Центральной Восточной Европы и Содружества независимых государств. Реструктуризация национальных экономик и социальная напряженность в обществе. Пути экономического реформирования и его эффективность. Современное состояние социально-экономического развития Беларуси.

4. Информационно-методическая часть.

4.1. Основная литература:

- Авдокушин, Е. Ф.* Международные экономические отношения / Е. Ф. Авдокушин // Юрист. М., 1999. № 5, С. 33–40
- Алисов, Н. В.* Экономическая и социальная география мира (общий обзор): учеб. для вузов / Н. В. Алисов, Б. С. Хорев. М., 2001.
- Антипова, Е.А.* География населения мира: курс лекций. / Е.А. Антипова. Минск, 2003.
- Балабанов, И. Т.* Внешнеэкономические связи / И. Т. Балабанов, А. И Балабанов. М., 1998.
- Бутов, А. Г.* Экономическая и социальная география мира и стран СНГ / А. Г. Бутов. Ростов/н/Д, 1996.
- Вавилова, Е. В.* Экономическая география и регионалистика: учеб. пособие / Е. В. Вавилова. М., 2004.
- Витковский, О. В.* География промышленности зарубежных стран / О. В. Витковский. М., 1997.
- Голубчик, М. М.* География мирового хозяйства: в 2 ч. / М. М. Голубчик. Саранск, 1995. Ч. 1.
- Голубчик, М. М.* Экономическая и социальная география: учебник / М. М. Голубчик. М., 2005.
- Гутник, В.* Германия / В. Гутник // Мировая экономика и международные отношения. 2001. № 8. С.40-50.
- Друзик, Я. С.* Мировая экономика: страны, регионы, континенты: учеб. пособие / Я. С. Друзик. Минск, 2002.
- Киреенко, Е. Г.* Социально-экономическая география Республики Беларусь: учеб. пособие / Е. Г. Киреенко. Минск, 2003.
- Киреев, А.* Международная экономика: в 2 ч. / А. Киреев. М., 1997.
- Козловская, Л. В.* Социально-экономическая география Беларуси: курс лекций: в 3 ч. Минск, 2002–2005. Ч. 1: Условия и факторы социально-экономического развития и территориальной организации хозяйства Беларуси. Минск, 2002; Ч. 2: Экономико-географическая характеристика межотраслевых комплексов. Минск, 2004.
- Козьева, И. А.* Экономическая география и регионалистика: учеб. пособие / И. А. Козьева, Э. Н. Кузьбожев. М., 2005.
- Лавров, С. Б.* Глобальные проблемы современности / С. Б. Лавров. СПб., 1993.
- Липец, Ю. Г.* География мирового хозяйства / Ю. Г. Липец, В. А. Буляркин, С. Б. Шлихтер. М., 1999.
- Максаковский, В. П.* Географическая картина мира: в 2 кн. / В. П. Максаковский. М., 2003. Кн. 1: Общая характеристика мира; Кн. 2: Региональная характеристика мира.
- Максаковский, В. П.* Мы знакомимся с ФРГ / В. П. Максаковский // География. 1999. № 28. С. 10–15.
- Мироненко, Н. С.* Введение в географию мирового хозяйства / Н. С. Мироненко. М., 1995.

Островская, Е. Франция // *Мировая экономика и международные отношения.* 2001. № 8. С. 11–19.

Погорлецкий, А. И. Экономика зарубежных стран: учебник / А. И. Погорлецкий. СПб., 2000.

Родионова, И. А. Макрогеография промышленности мира: пособие для студентов вузов / И. А. Родионова. М., 2000.

Родионова, И. А. Экономическая география и региональная экономика / И. А. Родионова. М., 2000.

Родионова, И. А. Экономическая география отдельных зарубежных стран / И. А. Родионова. М., 1997.

Социально-экономическая география зарубежного мира: учеб. для студентов вузов / под ред. В. В. Вольского. М., 2001.

Страны мира: справ. / под общ. ред. И. С. Иванова. М., 1999.

Экономическая и социальная география стран ближнего зарубежья: пособие для вузов / М. П. Ратанова [и др.]; под ред. М. П. Ратановой. М., 2004.

Экономическая, социальная и политическая география мира. Регионы и страны / под ред. С. Б. Лаврова, Н. В. Каледина. М., 2002.

4.2. Дополнительная литература:

Аксенова, Л. А. Расширение европейской интеграции на восток / Л. А. Аксенова // *География.* 1999. № 4. С. 15–20.

Байков, Н. Производство и потребление топливно-энергетических ресурсов в XX в. / Н. Байков, И. Александрова // *Мировая экономика и международные отношения.* М., 2001. № 9. С. 11–13

Борисевич, В. И. Экономика региона: учеб. пособие / В. И. Борисевич. Минск, 2002.

Беларусь: государство, управление, человек (национальный отчет о человеческом развитии). Минск, 1998.

Бутов, В. И. Основы региональной экономики: учеб. пособие / В. И. Бутов, В. Г. Игнатов, Н. П. Кетова. Ростов/н/Д, 2001.

Вся Азия: географ. справ. / авт.-сост.: Б. А. Алексеев [и др.]. М., 2003.

Григорьев, П. А. Глобальные природные ресурсы / П. А. Григорьев, К. Я. Кондратьев // № 1. 1998. Издание Русского Географического Общества. С. 17–22.

Доклад о развитии человека за 2005 год. Нью-Йорк, 2005.

Комаров, М. П. Инфраструктура регионов мира / М. П. Комаров. СПб., 2000.

Лопатников, Д. Л. Экономическая география и регионалистика: учеб. пособие / Д. Л. Лопатников. М., 2004.

Миндели, Л. Международные аспекты Российской инновационной политики / Л. Миндели, В. Заварухин // *Мировая экономика и международные отношения.* 2001. № 5. С. 20–25.

Морозова, Г. Г. Экономическая география России = Economic Geography of Russia: учеб. пособие / Г. Г. Морозова, М. П. Победина, С. С. Шишов. М., 2000.

Новокшонова, Л. В. Мировое хозяйство: учеб. пособие / Л. В. Новокшонова, Ю. В. Трифонов. М., 2000.

Перцик, Е. Н. Города мира: География мировой урбанизации: учеб. пособие / Е. Н. Перцик. М., 1999.

Пирожник, И. И. Экономическая география мирового океана: курс лекций / И. И. Пирожник. Минск, 2004.

Родионова, И. А. Экономическая география: учеб.-справ. пособие / И. А. Родионова, Т. М. Бунакова. М., 2000.

Социально-экономические концепции стран мира на рубеже тысячелетий (власть, экономика, социальная сфера): междунар. энцикл. / под науч. ред. М. А. Севрука. М., 2000.

Энциклопедия стран мира / гл. ред. Н. А. Симония; редкол.: В. Л. Макаров, А. Д. Некипелов, Е. М. Примаков; предисл. Н. А. Симония. М., 2004.

Томашевич, А. В. География мирового хозяйства: курс лекций: в 3 ч. / А. В. Томашевич. Минск, 2001–2002. Ч. 1: Макрогеографический анализ формирования мирохозяйственной системы, условий и факторов ее развития. 2001; Ч. 2–3: Макрогеографический анализ отраслей мирового хозяйства. 2002.

Федоров, Г. М. Балтийский регион: социально-экономическое развитие и сотрудничество / Г. М. Федоров. Калининград, 1999.

Хесин, Е. Великобритания / Е. Хесин // Мировая экономика и международные отношения. 2001. № 8. С. 98–108.

Щенин, Р. К. Западноевропейская интеграция / Р. К. Щенин. М., 1998.

4.3. Интернет – ресурсы:

<http://www.wgeo.ru> Проект WGEO – Всемирная география.

<http://geo2000.nm.ru> Географический сервер. Новости. Все страны мира. Записки путешественника.

<http://georpub.narod.ru> GeoPublisher – база научных публикаций географического факультета МГУ.

<http://www.bobych.spb.ru> Все страны, все континенты. Информационно-справочный портал.

<http://www.allbest.ru> Бесплатные библиотеки Сети.

www.1september.ru Сайт газеты «1 сентября». Содержит публикации на географическую тематику и статистические материалы.

www.odci.gov/cia/publications/pubs.html Всемирная книга фактов ЦРУ США. Содержит сведения по всем странам мира, включая социально-экономические и демографические.

www.undp.org/popin/popin.html Официальный демографический сайт ООН.

www.demoscope.ru Демографический еженедельник Центра демографии и экологии человека РАН.

www.fao.org/focus/e/sofi00/sofi001-e/htm Сайт Всемирной продовольственной и сельскохозяйственной организации. Содержит статистическую информацию о сельскохозяйственном производстве мира.

www.mineral.ru Центр информации о минеральных ресурсах мира и России.

www.usaid.gov/regions/lac/bo Экономическая статистика по странам и регионам.

5. Варианты заданий контролируемой самостоятельной работы

План социально-экономической характеристики региона

1. Географическое и геополитическое положение региона (названия стран, входящих в регион, государственное и политико-административное устройство).

2. Характеристика населения (демографические особенности, количественный и качественный состав, трудовые ресурсы, уровень занятости, миграции, уровень урбанизации; крупнейшие городские агломерации).

3. Оценка природно-ресурсного потенциала региона (сводная таблица).

4. Общая характеристика хозяйства региона, его место в международном разделении труда.

5. Общая характеристика промышленности.

6. Общая характеристика сельского хозяйства.

7. Общая характеристика сферы услуг.

8. Транспорт, значение отдельных видов транспорта, их роль во внутренних и международных перевозках.

9. Внешнеэкономические связи, их структура и география. Инвестиционная деятельность.

10. Проблемы и перспективы социально-экономического развития региона. Диспропорции в социально-экономическом развитии стран, входящих в регион.

План социально-экономической характеристики страны

1. Общие сведения о стране (с точки зрения предпосылок социально-экономического развития):

- географическое и геополитическое положение (столица, площадь, количество населения);
- форма правления, государственное устройство;
- Валовой национальный продукт (ВНП), Валовой внутренний продукт (ВВП) общий, ВВП на душу населения;
- к какой группе стран относится по уровню социально-экономического развития;
- к какой группе стран относится по индексу развития человеческого потенциала.

2. Ресурсно-сырьевая база как основа развития хозяйственного комплекса страны:

- природные ресурсы как основное сырье для функционирования хозяйственного комплекса страны (сравнительная таблица по добыче и импорту сырья и ресурсов);
- трудовые ресурсы;
- другие (специфические) ресурсы.

3. Характеристика хозяйственного комплекса страны:

- структура ВВП по отраслям (диаграмма);
- промышленность (характеристика основных отраслей);

- сельское хозяйство;
 - сфера услуг (сводная таблица за последние 3–5 лет).
4. Внешнеэкономические связи. Участие страны в международном разделении труда и экономических интеграционных союзах и объединениях.
 5. Выводы.

План социально-экономической характеристики района

1. Общие сведения об экономическом районе (экономико-географическое положение, площадь, численность населения, районообразующие факторы).
2. Экономическая оценка природно-ресурсного потенциала (сводная таблица).
3. Характеристика хозяйственной структуры:
 - промышленность;
 - сельское хозяйство;
 - сфера услуг;
 - транспорт.
4. Место района в системе хозяйственного комплекса страны.

6. Темы для самостоятельной учебной работы студентов

1. Полезные ископаемые по континентам (диаграммы, графики, таблицы).
2. Основные регионы топливных ресурсов (нефть, газ, каменный уголь).
3. Основные топливные трансмагистралы (нефть, газ, каменный уголь).
4. Трудовая миграция в США, СНГ, странах зарубежной Европы.
5. Характеристика основных региональных парков высоких технологий.
6. Парк высоких технологий Беларуси: перспективы развития.
7. Основные региональные интеграционные объединения и союзы (в таблицах, диаграммах).
8. «Горячие точки» планеты и их влияние на развитие стран и регионов.
9. Мировые религии: основные тенденции развития и их влияние на развитие человеческого общества.
10. Государственный строй: формы правления.
11. Минеральные ресурсы Мирового океана (в цифрах, таблицах, диаграммах).
12. Мировые водные ресурсы: состояние, проблемы, перспективы.
13. Качество жизни населения мира (здоровье – образование).
14. Проблема «утечки мозгов» (региональная характеристика).
15. Характеристика пространственной структуры мирового хозяйства.
16. Атомная энергетика: состояние и перспективы развития.
17. Состояние и основные центры развития черной металлургии.
18. Состояние и основные центры развития цветной металлургии.
19. Состояние и основные центры развития машиностроения мира.
20. Состояние и перспективы развития мирового сельского хозяйства.
21. Структура и основные тенденции развития мировой транспортной системы.
22. Свободные экономические зоны. Международная классификация, состояние и перспективы их развития.
23. Региональный анализ основных глобальных проблем человечества.
24. Глобальное изменение климата на Земле (состояние и прогнозная оценка).

7. Словарь основных понятий и терминов курса

АВТОНОМИЯ – самоуправление, право самостоятельного осуществления некоторых функций государственной власти, которое конституция государства предоставляет какой-либо его части.

АКВАТОРИЯ – ограниченная часть водной поверхности Земли с присущими ей природными и антропогенными свойствами и ресурсами.

АНКЛАВ – часть территории одного государства, окруженная со всех сторон территориями других государств; если эта часть имеет выход к морю, она носит название «полуанклав».

АГРОПРОМЫШЛЕННЫЙ КОМПЛЕКС (АПК) - результат технологического, экономического и организационного соединения взаимосвязанных стадий производства, хранения, переработки и доведения до населения продовольственных продуктов и других предметов потребления из сельскохозяйственного сырья.

В АПК входят три взаимосвязанные группы отраслей: производство средств производства для сельского хозяйства и перерабатывающих отраслей АПК; собственно сельское хозяйство; транспортировка, заготовка, хранение, переработка и реализация сельскохозяйственной продукции.

АССИМИЛЯЦИЯ – этнический процесс, при котором один этнос, живя в среде другого этноса, в результате длительного общения усваивает его культуру, воспринимает язык и перестает считать себя принадлежащим к прежней этнической общности.

БЕЗРАБОТИЦА – незанятость в народном хозяйстве страны части экономически активного населения.

ВАЛОВЫЙ ВНУТРЕННИЙ ПРОДУКТ (ВВП) – общая стоимость конечной продукции (товаров и услуг), созданной всеми производителями (собственными или иностранными) на территории данной страны за определенный период (обычно за 1 год).

ВАЛОВЫЙ НАЦИОНАЛЬНЫЙ ПРОДУКТ (ВНП) – общая стоимость продукции (товаров и услуг), созданной собственными производителями данной страны и предприятиями этой страны за ее пределами за определенный период (обычно за 1 год).

ВОСПРОИЗВОДСТВО НАСЕЛЕНИЯ – совокупность процессов рождаемости, смертности и естественного прироста населения, обеспечивающих непрерывную смену людских поколений и рост населения.

ВОЕННО-ПРОМЫШЛЕННЫЙ КОМПЛЕКС (ВПК) – совокупность предприятий и организаций различных отраслей хозяйства, прежде всего промышленности, науки и техники, задействованных в производстве товаров военного назначения. В широком смысле ВПК включает также руководство вооруженными силами и связанную с ними часть государственно-административного аппарата и общественно-политических сил.

ВЫНУЖДЕННАЯ МИГРАЦИЯ – совокупность территориальных перемещений, связанных с постоянным или временным изменением места жительства людей по независящим от них причинам, вопреки их желанию.

ГЕОГРАФИЧЕСКАЯ СРЕДА – часть географической оболочки, которая в той или иной мере освоена человеком, вовлечена в общественное производство и составляет, таким образом, материальную основу существования человеческого общества.

ГЕОГРАФИЧЕСКОЕ РАЗДЕЛЕНИЕ ТРУДА – производственная специализация отдельных экономически взаимосвязанных территориальных образований различного таксономического ранга в развитии межрайонной или международной кооперации, обмена продукцией или услугами.

ГЕОПОЛИТИЧЕСКОЕ ПОЛОЖЕНИЕ – оценка местоположения страны на политической карте мира, по отношению к государствам – центрам мировой политики.

ГОРОД – населенный пункт, жители которого, как правило, заняты вне сельского хозяйства.

ГОРОДСКАЯ АГЛОМЕРАЦИЯ – система территориально сближенных и экономически взаимосвязанных населенных пунктов, объединенных устойчивыми трудовыми, культурно-бытовыми и производственными связями, общей социальной и технической инфраструктурой.

ГОСУДАРСТВЕННЫЕ ГРАНИЦЫ – линии, определяющие пределы территории государства (суши, вод, недр, воздушного пространства), на которые распространяется государственный суверенитет.

ГОСУДАРСТВЕННАЯ ТЕРРИТОРИЯ – часть территории Земли, заключенная в пределы государственных границ и находящаяся под суверенитетом определенного государства.

ДЕЗУРБАНИЗАЦИЯ – процесс расселения населения вне городских поселений.

ДЕМОГРАФИЧЕСКАЯ ПОЛИТИКА – система административных, экономических, юридических и других мер, с помощью которых государство воздействует на естественное движение населения (прежде всего на рождаемость) в желаемом для себя направлении.

ДЕМОГРАФИЧЕСКАЯ СИТУАЦИЯ – сложившееся в данном районе соотношение рождаемости, смертности и миграционной подвижности, создающее в данное время определенную половозрастную структуру населения и динамику его численности.

«ДЕМОГРАФИЧЕСКИЙ ВЗРЫВ» – резкое ускорение роста численности населения, главным образом вследствие повышения рождаемости.

ДЕМОГРАФИЧЕСКИЙ КРИЗИС – несоответствие численности населения Земли ресурсам географической оболочки, способным обеспечить население всем необходимым для его жизнедеятельности.

ДЕПОПУЛЯЦИЯ – систематическое уменьшение абсолютной численности населения страны или региона как следствие сниженного воспроизводства населения, когда последующие поколения численно меньше предыдущих.

ЕДИНАЯ СИСТЕМА РАССЕЛЕНИЯ – система тесно взаимосвязанных городских и сельских поселений различной величины и специализации, объединенных развитыми транспортно-производственными связями, общей производственной инфраструктурой, единой сетью общественных центров социально-культурного обслуживания и мест отдыха.

ЕСТЕСТВЕННЫЙ ПРИРОСТ НАСЕЛЕНИЯ – количественная оценка разности между числом родившихся и числом умерших за определенный период (обычно за 1 год).

ЗАНЯТОСТЬ НАСЕЛЕНИЯ – степень участия трудоспособного населения в общественном воспроизводстве, включая материальное производство и непродуцированную сферу.

ЗЕМЕЛЬНЫЕ РЕСУРСЫ – часть земной поверхности, пригодная для проживания человека и осуществления всех видов его хозяйственной деятельности.

ИММИГРАЦИЯ – въезд в страну на постоянное или временное (как правило, на длительный срок) проживание граждан другой страны, большей частью с получением нового гражданства.

ИНФРАСТРУКТУРА – совокупность зданий, сооружений, систем и служб, необходимых для функционирования отраслей материального производства и обеспечения жизнедеятельности общества.

КОНФЕДЕРАЦИЯ – союз самостоятельных государств для осуществления конкретных совместных целей, члены которого сохраняют свой суверенитет и передают в компетенцию союза решение лишь ограниченного числа вопросов, чаще всего в области обороны, внешней политики, экономики, транспорта, связи и т. д.

КООПЕРИРОВАНИЕ – организованная длительная взаимосвязь и сотрудничество отдельных специализированных предприятий по совместному изготовлению какой-либо продукции.

ЛЕГКАЯ ПРОМЫШЛЕННОСТЬ – комплекс отраслей, которые используют преимущественно сельскохозяйственное сырье и обеспечивают население тканями, одеждой, обувью и другими предметами народного потребления.

ЛЕСНОЙ КОМПЛЕКС – группа производств, ориентированных на заготовку, механическую обработку и химическую переработку древесины.

ЛОЖНАЯ УРБАНИЗАЦИЯ – стремительный рост численности городского населения, не сопровождающийся достаточным ростом числа рабочих мест и обеспеченностью основными социальными условиями (преимущественно в развивающихся странах).

МАТЕРИАЛЬНОЕ ПРОИЗВОДСТВО – совокупность всех видов производственной деятельности в промышленности, сельскохозяйственном производстве и сфере услуг.

МАШИНОСТРОИТЕЛЬНЫЙ КОМПЛЕКС – сложное межотраслевое образование, охватывающее машиностроение и металлообработку, а также ряд специализированных отраслей, сходных по технологии и используемому сырью.

МАЯТНИКОВАЯ МИГРАЦИЯ – ежедневное перемещение населения из одного населенного пункта в другой с трудовыми, учебными или культурно-бытовыми целями и обратно, без перемены постоянного места жительства.

МЕГАЛОПОЛИС – сложная, наиболее крупная урбанизированная система расселения, образующаяся при срастании большого количества территориально сближенных городских агломераций.

МЕЖДУНАРОДНЫЕ МЕЖПРАВИТЕЛЬСТВЕННЫЕ ОРГАНИЗАЦИИ – объединения суверенных государств, создаваемые в соответствии с международным правом на основе многосторонних международных договоров для дос-

тижения общих целей в политической, экономической, социальной, научно-технической и культурной областях деятельности.

МЕТАЛЛУРГИЧЕСКИЙ КОМПЛЕКС – совокупность связанных между собой отраслей и стадий производственного процесса от добычи сырья до выпуска готовой продукции черных и цветных металлов и их сплавов.

МИГРАЦИЯ НАСЕЛЕНИЯ – передвижение людей из одной местности в другую сроком более чем на полгода и с переменой постоянного места жительства.

МИНЕРАЛЬНЫЕ РЕСУРСЫ – все пригодные для употребления вещественные составляющие литосферы – учтенные запасы полезных ископаемых (рудные, нерудные и энергетические), используемые в народном хозяйстве как минеральное сырье или источники энергии.

МИРОВОЕ ХОЗЯЙСТВО – исторически сложившаяся совокупность национальных хозяйств всех стран мира, связанных между собой разнообразными экономическими отношениями.

МОНАРХИЯ – форма государственного правления, при которой власть сосредоточена в руках одного человека – монарха – и передается по наследству независимо от избирателей.

НАУЧНО-ТЕХНИЧЕСКАЯ РЕВОЛЮЦИЯ – коренной качественный переворот в производительных силах человечества, основанный на переходе науки в непосредственную производительную силу.

ОТРАСЛЕВАЯ СТРУКТУРА ХОЗЯЙСТВА – состав хозяйства страны, района или вообще любой территории по формам производственной и непроизводственной деятельности, по видам производимой продукции, оказываемых услуг и т. д.

ОТРАСЛЬ НАРОДНОГО ХОЗЯЙСТВА – основное структурное подразделение хозяйства, охватывающее хозяйственные единицы, которое производит однородную продукцию и не зависит от территориального расположения этих единиц и их ведомственной или иной подчиненности.

ОТРАСЛЬ ПРОМЫШЛЕННОСТИ – совокупность промышленных предприятий, сходных по назначению выпускаемой продукции, используемому сырью, технике и технологии производства, по факторам размещения и другим признакам.

ПЛОТНОСТЬ НАСЕЛЕНИЯ – численность постоянного населения, которая приходится на единицу площади (обычно на 1 кв. км) какой-либо территории.

ПОЛИТИЧЕСКАЯ КАРТА – географическая карта земного шара, материка или крупного региона, на которой отражено территориально-политическое деление.

ПОЛИТИЧЕСКАЯ КАРТА МИРА – в узком смысле – географическая карта земного шара, на которой обозначены все государства мира; в широком понимании – свод сведений о политической географии мира.

ПРЕДПРИЯТИЕ – территориально целостный, компактный экономико-географический объект, первичное звено общественного разделения труда, производящее и реализующее определенную продукцию, характеризующееся относительной или полной экономической самостоятельностью, технологической завершенностью по производству своей продукции.

ПРИРОДНО-РЕСУРСНЫЙ ПОТЕНЦИАЛ ТЕРРИТОРИИ – совокупность природных ресурсов территории, которые могут быть использованы в хозяйственной деятельности с учетом достижений науки и техники.

ПРИРОДНЫЕ РЕСУРСЫ – тела и силы природы, которые на данном уровне развития и изученности производительных сил могут быть использованы для удовлетворения потребностей человеческого общества в форме непосредственного участия в материальной деятельности.

ПРИРОДНЫЕ УСЛОВИЯ – тела и силы природы, которые на данном уровне развития производительных сил существенны для деятельности человеческого общества, но не участвуют в материальной производственной деятельности людей непосредственно.

ПРОИЗВОДСТВЕННЫЙ КОМПЛЕКС – сочетание предприятий и учреждений, объединенных выполнением определенной народнохозяйственной функции и связанных между собой устойчивыми производственными связями.

РАЗМЕЩЕНИЕ НАСЕЛЕНИЯ – результат пространственного распределения населения и формирования сети поселений на определенной территории.

РАЙОН – территория, обладающая единством, взаимосвязанностью, целостностью составляющих ее элементов.

РАССЕЛЕНИЕ – распределение населения по территории и его пространственная организация.

РЕГИОН – 1) комплекс, состоящий из земли, воздуха, флоры, фауны и человеческого наследия, которые составляют вместе определенную и характерную часть поверхности Земли;

2) группа близлежащих стран, представляющих собой отдельный экономико-географический или близкий по национальному составу и культуре, или однотипный по общественно-политическому строю район мира;

3) область, район; часть страны, отличающаяся от других областей совокупностью естественных и (или) исторически сложившихся, относительно устойчивых экономико-географических и иных особенностей, нередко сочетающихся с особенностями национального состава населения;

4) часть территории страны, имеющая сходные природные, социально-экономические и общественно-политические условия и (или) определенную степень целостности, внутреннего единства, чувство «общности», которые и отличают ее от других частей страны.

РЕГИОНАЛЬНАЯ ПОЛИТИКА – система мероприятий, выражающих стремление правительства страны ликвидировать наблюдающийся между регионами дисбаланс в экономическом развитии, в социальных, экономических и других условиях путем привлечения инвестиций в менее благополучные регионы государства.

РЕЛИГИЯ – одна из форм общественного сознания – совокупность духовных представлений, основанных на вере в существование бога (богов) или сверхъестественных сил, а также соответствующее поведение и специфические действия (культ).

РЕСПУБЛИКА – форма государственного правления, при которой законодательная власть принадлежит выборному представительному органу – парламенту, а исполнительная – правительству.

РЕСУРСОБЕСПЕЧЕННОСТЬ – соотношение между величиной природных ресурсов и масштабами их использования, выражающееся либо количеством лет, на которые должно хватить данного ресурса, либо запасами из расчета на душу населения.

РЕЭКСПОРТ – перепродажа товаров, ранее импортированных из других стран.

РУРБАНИЗАЦИЯ – процесс распространения городских форм и условий жизни на сельские поселения, сопровождающийся миграцией городского населения в сельские населенные пункты, переносом в сельскую местность городских форм хозяйственной деятельности.

САЛЬДО МИГРАЦИИ – разность между числом лиц, прибывших на какую-либо территорию и числом лиц, выбывших оттуда за один и тот же промежуток времени.

СОДРУЖЕСТВО – объединение государств, характеризующихся определенной однородностью, обусловленной экономической общностью, интеграцией хозяйственных связей, либо языковым единством, либо общностью правовой системы, культуры, религии.

СООБЩЕСТВО – объединение государств для решения вопросов, от которых зависят жизнеспособность государства и его статус в мировом сообществе.

СОЦИАЛЬНЫЙ КОМПЛЕКС – совокупность отраслей материального производства и непромышленной сферы, функционирование которых связано с удовлетворением потребностей населения в разнообразных промышленных товарах и услугах.

СПЕЦИАЛИЗАЦИЯ – процесс обособления отдельных отраслей и четкое разделение труда между предприятиями внутри отдельно взятой отрасли.

СУБУРБАНИЗАЦИЯ – процесс роста и развития пригородной зоны крупных городов, в результате которого происходит формирование городских агломераций.

СВОБОДНАЯ ЭКОНОМИЧЕСКАЯ ЗОНА (СЭЗ) – часть территории страны с выгодным экономико-географическим положением, для которой установлен льготный налоговый и таможенный режим, особые условия ценообразования с целью привлечения финансовых, материальных и трудовых ресурсов, новых технологий.

ТЕРРИТОРИАЛЬНОЕ РАЗДЕЛЕНИЕ ТРУДА – объективный необратимый процесс производственной специализации, обособления экономических районов и усиления межрайонной кооперации, обмена специализированной продукцией и услугами.

ТОПЛИВНО-ЭНЕРГЕТИЧЕСКИЙ БАЛАНС – соотношение добычи разных видов топлива и выработанной электроэнергии (приход) и использования их в народном хозяйстве (расход).

ТРУДОВЫЕ РЕСУРСЫ – часть населения страны, обладающая необходимым физическим развитием, состоянием здоровья и умственными способностями для работы в народном хозяйстве.

УНИТАРНОЕ ГОСУДАРСТВО – единая, политически однородная организация, состоящая из административно-территориальных единиц, не обладающих собственной государственностью.

УРБАНИЗАЦИЯ – процесс роста городского населения.

«УТЕЧКА УМОВ» – выезд высокопрофессиональных специалистов различного профиля из менее развитых стран в более развитые.

ФАКТОРЫ РАЗМЕЩЕНИЯ ПРОИЗВОДСТВА – свойства производства, определяющие причинную зависимость его размещения от тех или иных условий размещения производства или их сочетаний.

ФЕДЕРАТИВНОЕ ГОСУДАРСТВО – 1) государство, в котором наряду с едиными (федеральными) законами и органами власти существуют другие государственные образования, располагающие собственными законами и органами власти (хотя и «второго порядка»), юридически обладающие определенной политической самостоятельностью и входящие в одно союзное государство;

2) устойчивый союз государств, самостоятельных в пределах распределенных между ними и центром компетенций, имеющих собственные законодательные, исполнительные и судебные органы и, как правило, конституцию, а часто и двойное гражданство.

ФОРМА АДМИНИСТРАТИВНО-ТЕРРИТОРИАЛЬНОГО УСТРОЙСТВА – определенная система территориальной организации государства, на основе которой образуются и функционируют органы государственной власти и управления.

ЭКОНОМИЧЕСКАЯ ГЕОГРАФИЯ – наука о закономерностях размещения, сочетания и взаимодействия производительных сил в процессе использования географической среды на разных этапах общественно-исторического развития.

ЭКОНОМИЧЕСКАЯ ЗОНА (НА МОРЕ) – район акватории Мирового океана за пределами территориальных вод шириной около 200 морских миль (370 км), в которых приморское государство осуществляет суверенные права на разведку и разработку минеральных ресурсов, проведение научных исследований, лов рыбы, а другие страны пользуются свободой судоходства и имеют доступ к излишкам допустимого улова.

ЭКОНОМИЧЕСКИ АКТИВНОЕ НАСЕЛЕНИЕ – часть населения, занятая деятельностью, приносящей доход во всех отраслях материального производства и непроектной сфере.

ЭКОНОМИЧЕСКИЙ РАЙОН – крупная компактная часть территории страны, охватывающая несколько административно-территориальных единиц и отличная от других районов особым сочетанием природных ресурсов, специализацией хозяйства, а также ролью, которую она играет в экономике страны.

ЭКОНОМИЧЕСКОЕ РАЙОНИРОВАНИЕ – деление страны на целостные части (районы), образующие единую пространственную систему.

ЭКСПОРТ (ИМПОРТ) – вывоз (ввоз) товаров и капиталов за рубеж.

ЭНЕРГОСИСТЕМА – взаимообусловленное сочетание электростанций разных типов, расположенных в различных частях страны, объединенных высоковольтными линиями электропередач и работающих на общую нагрузку.

ЭТНОС – исторически сложившаяся группа людей, проживающих на определенной территории и обладающих общностью языка, культуры, быта, хозяйства и психологического самосознания, зафиксированного в самоназвании – этнониме.